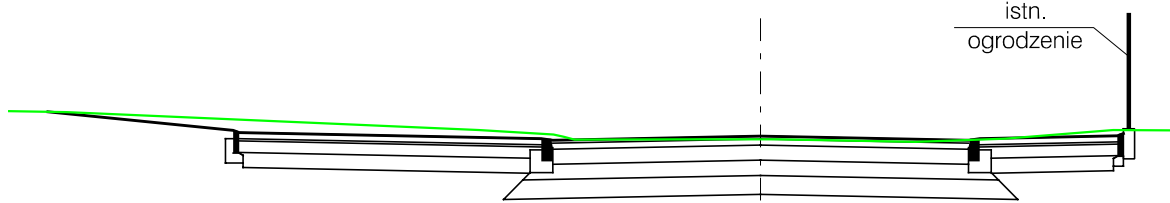
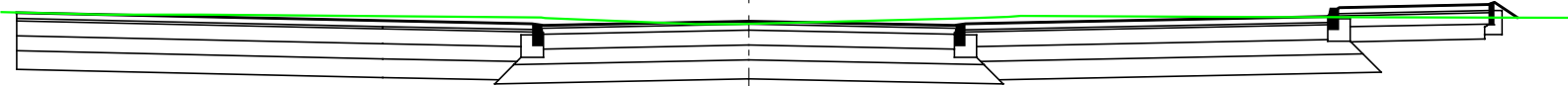


TEREN			PROJ.TEREN		
Rzędne:	Odległość:		Pochylenie:	Rzędne:	Odległość:
150.15	-9.94			150.15	-9.43
150.14	-9.19		10.00%	149.90 149.87	-6.98 -6.90
149.91	-3.73		2.00%	149.79 149.77	-2.90 -2.75
149.84 149.82 149.78	-2.74 -2.61 -2.46		-2.00%	149.83	0.00
149.78	-0.85				
149.78	0.21		-2.00%	149.77 149.79	2.75 2.90
149.75	2.05				
149.79	3.23		2.00%	149.83 149.86	4.72 4.80
149.91	4.67				
149.90	5.41				



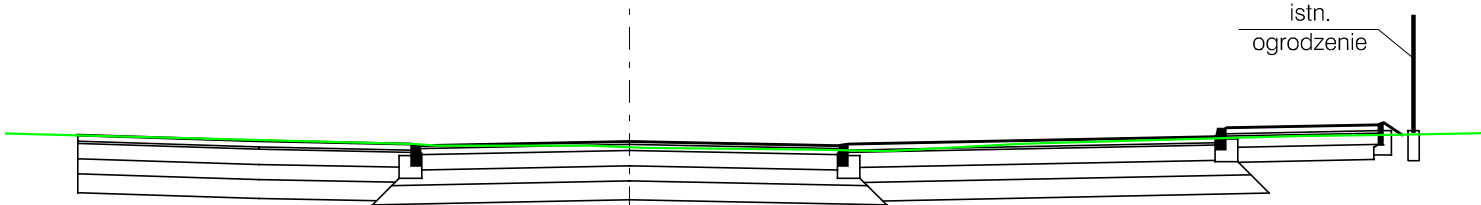
0+460

TEREN			PROJ.TEREN		
Rzędne:	Odległość:		Pochylenie:	Rzędne:	Odległość:
149.75	-10.00			149.74	-9.80
149.71	-8.61		2.21%		
149.71	-7.33			149.63	-4.90
			2.00%	149.59 149.57	-2.90 -2.75
149.68 149.67	-2.78 -2.73		-2.00%	149.63	0.00
149.59 149.59	-0.72 -0.14		-2.00%	149.57 149.59	2.75 2.90
149.67 149.68 149.70	3.00 3.48 3.64				
149.68	6.23		2.00%	149.69 149.81	7.75 7.90
			2.00%	149.85 149.88 149.67	9.90 9.98 10.28
149.67	10.95				



0+420

TEREN			PROJ.TEREN		
Rzędne:	Odległość:		Pochylenie:	Rzędne:	Odległość:
149.71	-8.25		3.17%	149.68	-7.30
			2.08%	149.60	-4.90
149.56 149.54	-2.84 -2.55		-2.00%	149.56 149.54	-2.90 -2.75
149.54 149.54	-0.53 0.23		-2.00%	149.60	0.00
149.49 149.47	2.35 3.40			149.54 149.56	2.75 2.90
149.54 149.57	4.66 5.21		2.00%		
149.67	8.84		2.00%	149.66 149.78	7.75 7.90
149.69	10.15		-1.15	149.82 149.85 149.69	9.90 9.98 10.22
149.71	11.27				



0+395

PRZEBUDOWA ULICY TORFA ZAŁĘSKIEGO W MŁAWIE.

PRZEKROJE POPRZECZNE

Nazwa projektu:	PRZEBUDOWA ULICY TORFA ZAŁĘSKIEGO W MŁAWIE.					
	PRZEKROJE POPRZECZNE					
Nazwa rysunku:	Drogonia		Skala:			
	Projekt techniczny		1:100			
Projektant:	mgr inż. Adam Stypik		Podpis:		Data:	
	POM/0294/POOD/11				11.2025	
Sprawdzający:	mgr inż. Tomasz Ślusarz		Podpis:		Nr rys.:	
	POM/0094/POOD/12				5.4	